

## 各業種の業務を効率化する地図配信サービス 「ZENRIN GISパッケージ」シリーズが続々リニューアル！


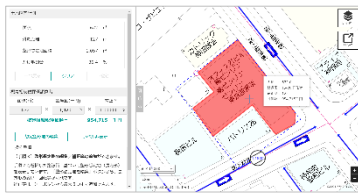

株式会社ゼンリン(本社:福岡県北九州市、代表取締役社長:高山善司、以下ゼンリン)は、各業種の業務を効率化する地図配信サービス『ZENRIN GISパッケージ』シリーズの3商品(不動産鑑定士、税理士、建設 for 設計)について、各業務用途に合わせた新機能の搭載、使いやすさを追求したインターフェースの改善等を行い、2021年4月21日(水)にリニューアル版の提供を開始します。

今後もゼンリンは、利用価値の高い地図データを整備し、最適な形で提供し続けることで、お客様の業務効率化や課題解決を支援していきます。

### ■「ZENRIN GISパッケージ」リニューアル内容について

「ZENRIN GISパッケージ」は、さまざまな業種・業務に合わせて「地図サービス・機能・コンテンツ」を最適化したアプリケーションで、業種ごとに発生する「当たり前の手間」の軽減を実現します。

今回、全5種類のGISパッケージ商品のうち、4/21(水)に不動産鑑定士、税理士、建設 for 設計の3商品のリニューアルを実施しました。

商品	バージョンアップ概要
<b>GIS <small>package</small> パッケージ 不動産鑑定士</b>  1 都道府県単位 月額 11,000 円(税込)  過去地図付プラン 月額 16,500 円(税込)	<ul style="list-style-type: none"> <li>◆不動産鑑定業務で利用できる 「ハザード情報」コンテンツを追加 土地の周辺環境を調査する際に必要な、土砂や浸水のハザード情報を、住宅地図に重ね合わせて確認できるようになります。</li> <li>◆過去地図機能付きプランを追加 1994年以降の(※1)居住者名を除く住宅地図情報がサービス上で確認でき、土地調査にかかる時間とコストの削減が可能です。</li> </ul>  
<b>GIS <small>package</small> パッケージ 税理士</b>  1 都道府県単位 月額 11,000 円(税込)～	<ul style="list-style-type: none"> <li>◆相続税の概算評価額が算出できる 概算評価額算出機能をバージョンアップ 不整形地のかげ地割合が自動算出できるようになりました。国税庁の補正率表へのリンク機能も搭載し、税務業務の更なる効率化が可能となります。</li> </ul> 
<b>GIS <small>package</small> パッケージ 建設 for 設計</b>  1 都道府県単位 月額 11,000 円(税込)	<ul style="list-style-type: none"> <li>◆資料作成に役立つ 図形描画機能・印刷機能をバージョンアップ 円やテキストの描画、図形の編集、保存に加え、任意の地図縮尺での出力や、住宅地図帳のページ単位印刷などができるようになりました。</li> </ul> 

※1: 地区によって閲覧できる年度は異なります。過去地図には、建物・事業所・公共施設名称等を掲載しています。

<補足資料>

2020年12月に「GISパッケージ 建設」、2021年1月に「GISパッケージ 不動産」のリニューアルを実施しています。内容は以下の通りです。

商品名	バージョンアップ概要
<p><b>GIS <small>package</small> パッケージ 不動産</b></p> <p><u>1 都道府県単位</u> 月額 11,000 円(税込)</p> <p><u>3 市区町村</u> 月額 8,800 円(税込)</p> <p><u>1 市区町村</u> 月額 5,500 円(税込)</p>	<p>◆<b>土地の一次調査業務で利用できる「ハザード情報」「小中学校区」コンテンツを追加</b> 土地の周辺環境を調査する際に必要な、土砂や浸水のハザード情報、また小学校・中学校の学校区及び生徒数などの学校情報をサービス上で確認できます。リスク情報の把握や、営業提案のプラス情報としてご利用いただけます。</p> <p>◆<b>重要事項説明向けハザードマップリンク機能を追加</b> 自治体のハザードマップ掲載ページへダイレクトにアクセスできる機能です。重要事項説明で義務化されているリスク説明でご利用いただけます。</p> 
<p>(※2)</p> <p><b>GIS <small>package</small> パッケージ 建設 <small>for 施工</small></b></p> <p><u>1 都道府県単位</u> 月額 11,000 円(税込)</p>	<p>◆<b>工事関連の案内図作成機能をバージョンアップ</b> 工事関係者への現場案内図や住民説明用の案内図テンプレートに加えて、行政への申請用途で使える3種類のテンプレートを新しく追加し、用途に応じた表示文字を選択できるようになりました。必要な書類を一括作成できる上、許諾証付きで出力できるため、そのまま配布・申請に利用可能です。</p> <p>◆<b>大型車を含むルート検索機能を追加</b> 車幅や通行時間帯などの詳細条件設定で、工事用車両の事前経路確認が可能になります。</p> 

※2:「GISパッケージ 建設」はリニューアルで「GISパッケージ 建設 for 施工」に名称変更しました。

■詳細 URL

「ZENRIN GISパッケージ」商品ページ: <https://www.zenrin.co.jp/product/category/gis/package/>

・ZENRIN GISパッケージ 不動産: <https://www.zenrin.co.jp/product/category/gis/package/re-pack/>

・ZENRIN GISパッケージ 建設: <https://www.zenrin.co.jp/product/category/gis/package/bu-pack/>

・ZENRIN GISパッケージ 建設 for 設計:  
<https://www.zenrin.co.jp/product/category/gis/package/bufd-pack/>

・ZENRIN GISパッケージ 不動産鑑定士:  
<https://www.zenrin.co.jp/product/category/gis/package/ap-pack/>

・ZENRIN GISパッケージ 税理士: <https://www.zenrin.co.jp/product/category/gis/package/ta-pack/>