

報道関係者各位

これから海外渡航する方必見

日本入国後 14 日間の「位置情報の保存」証明書が無料で簡単に作成可能に
～AR ナビゲーションアプリ「PinnAR」に位置情報の保存 & 証明書発行機能を追加～

モバイル通信のクロスボーダー・ソリューションを世界規模で提供する株式会社テレコムスクエア（本社：東京都千代田区 代表取締役社長：吉竹 雄次 以下当社）は、2021年3月10日よりARナビゲーションアプリ「PinnAR（ピナー）」の新たな機能として「位置情報の証明書発行サービス」をリリースいたしました。現在、日本への入国または帰国時に必要となる事項のひとつとして「入国後 14 日間の既存の地図アプリを通じた位置情報の保存」が求められています。当社は、新型コロナウイルスの感染拡大防止と、大切なお客様である海外出張者の皆様が安心して準備を整えられるよう、簡単に位置情報が保存でき、スムーズに証明書を発行できるサービスを無料で開始いたしました。



新機能「位置情報の証明書発行サービス」のポイント

1. 本邦入国・帰国・再入国時の 14 日間の「位置情報の保存」は必要事項のひとつ

現在、日本では「国際的な人の往来再開に向けた段階的措置」として、昨年以下 3 つの措置が定められました。(※1)

1. 対象国・地域との間での双方向の往来を可能にするスキーム
(ビジネストラック・レジデンストラック)
2. 全世界の国・地域からの新規入国を可能にする措置
(対象となる在留資格及び査証申請に必要な書類等を含む)
3. 日本に居住するビジネスパーソンの短期出張からの帰国・再入国時の行動制限の緩和を可能にする措置

それぞれの措置において、様々な手続・書類が必要となる中、「その他の必要事項」として以下 3 つのスマートフォンアプリの利用も挙げられています。

1. 入国・帰国後 14 日間の LINE アプリを通じた健康フォローアップ
2. 接触確認アプリ (COCOA) の導入
3. **入国・帰国後 14 日間の既存の地図アプリを通じた位置情報の保存**

対象者は、本邦入国・帰国・再入国時に、スマートフォンの地図アプリ機能等を利用した位置情報の保存を開始、入国後 14 日間の位置情報を保存が必要となり、LINE アプリを通じた健康フォローアップに対して毎日連絡がない場合や、対象者が陽性と判明し保健所の調査にご協力いただく際に接触確認アプリの導入や位置情報の保存が確認できない場合等には、誓約違反と見なされます。さらに、誓約違反した

受入企業・団体は、関係当局により名称を公表され得るとともに、今後当該企業・団体の招へいする者に対し、本スキームに基づく本邦入国が認められない可能性があるということです。

(※1) 外務省「国際的な人の往来再開に向けた段階的措置について」

https://www.mofa.go.jp/mofaj/ca/cp/page22_003380.html、https://www.mofa.go.jp/mofaj/ca/cp/page25_002003.html

2021年2月現在3つの段階的措置は一時停止中

2. ARナビゲーションアプリ「PinnAR」に「位置情報の証明書発行サービス」機能を追加

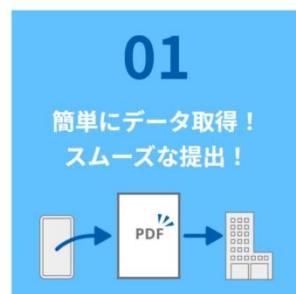
「位置情報の保存」については、「既存の地図アプリ」を利用するとありますが、各地図アプリには保存した位置情報を書類として提出する機能がなく、アプリによっては過去の位置情報を変更できてしまう機能もあります。提出する書類作成の手間のみならず、改ざんした位置情報の提出などにより、万が一新型コロナウイルスの感染が起こった場合に、所属・受入企業や団体の信用低下にもつながるリスクがあります。

当社は、メインのお客様である海外ビジネス渡航者の皆様、企業の皆様のため、そして国際的な人の往来が安心して行われる状況を少しでも早く迎えることができるよう、ARナビゲーションアプリ

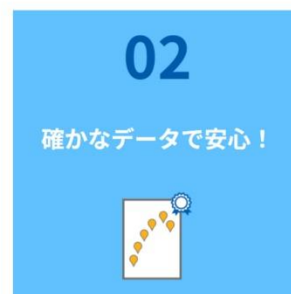
「PinnAR」に「位置情報の証明書発行サービス」機能を追加いたしました。

PinnAR 位置情報の証明書発行サービスの特徴は、14日間の位置情報の保存と証明書の発行を無料で簡単に行えることです。

PinnAR位置情報の証明書発行サービスのメリット



ロケーション履歴をレポートデータとして自動作成いたします。お客様ご自身でダウンロードし、ご活用いただけます。そのまま提出可能なレポートとして出力しますので、別途書類作成をするといった手間がかりません。



行動履歴マップや位置情報がPDFファイルにて出力されるので、データの改ざんができない信頼性の高いデータです。

3. PinnARの「位置情報の証明書発行サービス」機能は“無料”で“簡単”

PinnARは無料のアプリです。今回リリースする「位置情報の証明書発行サービス」も無料でご利用いただけます(※2)。

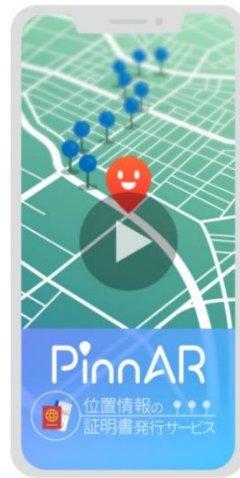
PinnARアプリの中で、お申し込み手続きを頂いた後は、14日間の経過後、登録されたメールアドレス宛に14日間の位置情報の証明書がダウンロードできるURLが送られます(※3)。そこから証明書データをダウンロードし、提出用書類としてお使いください。

ご自身で毎日の位置情報を画面キャプチャして、パソコンにメールで送り、文書作成アプリなどに貼り付けて書類作成するといったような手間は必要ありません。


また、保存した位置情報を後から変更することもできませんので、データの改ざんリスクもありません。

簡単に提出が必要な証明書を発行できるサービスです。

<PinnAR 位置情報の証明書発行サービス ご利用手順の動画>
<https://youtu.be/PqRyp3zjAKY>



証明書イメージ



(※2) PinnAR 非会員の方は、会員登録後にお申し込みいただけます。

(※3) データ保存期間は 1 か月間です。

「PinnAR (ピナー)」とは

PinnAR は、カメラで映した実際の風景上に、道路に沿う形でルートを表示する「AR ナビ画面」と、従来の地図アプリでよく使われるマップ上にルートが表示された「マップナビ画面」両方を切り替えて利用出来ます。これまで累計 130 万ダウンロードされており、地図が読めなくても迷わない便利な地図アプリです。

AR ナビ画面では AR によるルート表示の他に、目的地の方向も矢印で表示してくれるため、どの方向へ向かうべきかがすぐにわかります。また周辺の様々な施設をカテゴリ別に検索できる「周辺スポット」機能、27 言語に対応し世界の 149 カ国で利用できる大変便利な「翻訳」機能、お得なデジタルクーポンを表示する「クーポン」機能なども搭載されており、だれでもわかりやすく目的地に行くことができ、お得なショッピングも楽しむことが可能です。新機能の「屋内ナビゲーション機能」は屋内でも現在地を特定し、屋内のどこにいても目的地までのルート表示が可能なナビ機能で、現在は新宿駅に導入されています。PinnAR は世界の主要国(※4)のマップにも対応しているため、海外旅行時などで大変便利なアプリです。

(※4) Google マップが対応する全ての国において利用可能です。

「PinnAR（ピナー）」位置情報の証明書発行サービス機能

- ・ア プ リ 名： PinnAR
- ・サ ー ビ ス 名： 位置情報の証明書発行サービス
- ・価 格： 無料
- ・対 応 O S： Android4.4 以上、iOS11.0 以上
- ・ダウンロード URL： <https://pinnar.onelink.me/3lhY/286a2d11>



- ・「PinnAR」は株式会社テレコムスクエアの登録商標です。
- ・iPhone は、米国および他の国々で登録された Apple Inc.の商標です。iPhone の商標は、アイホン株式会社のライセンスにもとづき使用されています。
- ・「Google」、「Google マップ」、「Android」は、Google LLC の商標または登録商標です。

会社概要

株式会社テレコムスクエアは、モバイル通信サービスのパイオニアとして 28 年余にわたり、世界を旅する人たちへ、旅行中の「安心、便利、楽しさ」をお届けしています。Wi-Fi ルーターのレンタルやプリペイド SIM 販売などの通信サービスに加えて、AR ナビゲーションアプリ“PinnAR”の開発・運営を行い、旅がより自由で豊かになるような「新たな価値」の提供と挑戦をし続けている会社です。

- 社 名： 株式会社テレコムスクエア
- 代 表 者： 代表取締役社長 吉竹 雄次(よしたけ ゆうじ)
- 本 社： 〒102-0076 東京都千代田区五番町 6-2 ホーマットホライゾンビル 3F
- 創 業： 1992 年（平成 4 年）
- 従 業 員： 211 人（2021 年 1 月 1 日現在）
- 事 業 内 容： モバイルサービス通信事業（Wi-Fi ルーターや携帯電話のレンタル、プリペイド SIM カードの販売など国際モバイル通信機器の提供）
デジタルメディア事業（AR ナビゲーションアプリの提供）

本件に関する お問い合わせ	株式会社テレコムスクエア 広報担当：吉武 TEL:03-3239-3252 080-4732-9538(吉武) E-mail:press@telecomsquare.co.jp
------------------	---