

名古屋グランパスの選手の声で歴史を楽しみながら歩こう



もっと名古屋が好きになる！



名古屋 ウェルネスウォーキング

音声歴史探訪





約20スポット
あなよー

準備体操と、SARFのダウンロードを忘れずに！

コース紹介 **四間道・那古野コース** (1km 2km 3.5km) ※熱田コースもありますので、お楽しみください。 実施期間 どちらも**3月26日** ☺ ~

Twitterプレゼントキャンペーン #名古屋ウェルネスウォーキング

四間道・那古野コース、熱田コースの「名古屋ウェルネスウォーキング」に参加して、各スポットで聴ける音声キーワードを繋げたフレーズと、ゴールでの写真をTwitterにてハッシュタグ「#名古屋ウェルネスウォーキング」を付けて投稿すると、抽選でサイン入りレプリカユニフォームなどをプレゼント!! 詳しくはこちら▶▶▶▶

※画像はイメージです ©1995 N.G.E.

※スマートフォンでのご利用を推奨しております。 ※アプリを最新版にアップデートしてお楽しみください。 ※ダウンロードやご利用時にかかるパケット通信料はお客様のご負担となります。 ※音声体験をより一層お楽しみいただくため、イヤホンをご利用ください。 ※コンテンツを再生するためには、スマートフォンのGPSと、Bluetooth機能をオンに設定いただく必要がございます。



音声AR「SARF」とは 現実世界にビジュアルを重ねるARではなく、音声や音楽を重ねた「音のAR」を楽しむアプリです。 エリアに置かれた音声ARスポットで、そこでしか聴けない音声コンテンツを楽しむことができます。 現実世界に、音加わることで、全く新しいエンタテインメント体験に変わります。

音声AR「SARF」のダウンロードはこちら



名古屋 ウェルネスウォーキング

音声歴史探訪

使い方をよく読んでウォーキングしよう！

STEP 1

SARFのアプリをダウンロードしよう！



STEP 2

アプリを開き
「名古屋ウェルネスウォーキング～音声歴史探訪～
（四間道・那古野コース）」のカードをタップします。



※画像はイメージです

STEP 3

カードが開き、チャンネル（コース）を設定し、
スタートボタンをタップすると、画面が地図に変わります。

❁ 四間道・那古野コース音声スポット
伊藤家住宅、円頓寺商店街、柳橋中央市場 etc..



※画像はイメージです

STEP 4

画面に表示されているスポットを番号順にウォーキング
しましょう。アプリが音声スポット内に入ると、
そこでしか聴けない音声コンテンツが自動再生されます。

※コンテンツには、BGM機能がございます。ON/OFFの切り替えは♪マークをタップください。



※写真はイメージです

注意事項

※熱田コースもありますので、お楽しみください。

- ※歩きスマホはやめましょう。
- ※アプリは最新版にアップデートしてお楽しみください。
- ※音声体験をより一層お楽しみいただくため、イヤホンのご利用を推奨しております。
- ※ダウンロードやご利用時にかかるパケット通信料はお客さまのご負担となります。
- ※コンテンツを再生するためには、スマートフォンの位置情報と、Bluetooth機能をオンに設定いただく必要があります。

★位置情報は「SARF」において「常に」の設定を強く推奨いたします。

iOSの場合


「設定」→「プライバシー」→「位置情報サービス」→「SARF」→「常に」

Androidの場合

「設定」→「位置情報」→「SARF」→「権限」→「位置情報設定」→「常に」



名古屋グランパスの選手の声で歴史を楽しみながら歩こう



もっと名古屋が好きになるー!



名古屋 ウェルネスウォーキング

音声歴史探訪



約20スポット
あなごー!



準備体操と、SARFのダウンロードを忘れずに!

コース紹介 **熱田コース** (1km 2km 3.5km)

※四間道・那古野コースもありますので、お楽しみください。

実施期間 どちらも **3月26日** 土～



Twitterプレゼントキャンペーン

#名古屋ウェルネスウォーキング



熱田コース、四間道・那古野コースの「名古屋ウェルネスウォーキング」に参加して、各スポットで聴ける音声キーワードを繋げたフレーズと、ゴールでの写真をTwitterにてハッシュタグ「#名古屋ウェルネスウォーキング」を付けて投稿すると、抽選でサイン入りレプリカユニフォームなどをプレゼント!! 詳しくはこちら▶▶▶▶



※画像はイメージです ©1995 N.G.E.

※スマートフォンでのご利用を推奨しております。 ※アプリを最新版にアップデートしてお楽しみください。 ※ダウンロードやご利用時にかかるパケット通信料はお客様のご負担となります。 ※音声体験をより一層お楽しみいただくため、イヤホンをご利用ください。 ※コンテンツを再生するためには、スマートフォンのGPSと、Bluetooth機能をオンに設定いただく必要がございます。



Sound Augmented Reality Format

名古屋市

音声AR「SARF」とは

現実世界にビジュアルを重ねるARではなく、音声や音楽を重ねた「音のAR」を楽しむアプリです。

エリアに置かれた音声ARスポットで、そこでしか聴けない音声コンテンツを楽しむことができます。現実世界に、音加わることで、全く新しいエンタテインメント体験に変わります。

音声AR「SARF」のダウンロードはこちら



名古屋 ウェルネスウォーキング

音声歴史探訪

使い方をよく読んでウォーキングしよう！

STEP 1

SARFのアプリをダウンロードしよう！



Available on the
App Store



GET IT ON
Google Play

STEP 2

アプリを開き
「名古屋ウェルネスウォーキング～音声歴史探訪～
(熱田コース)」のカードをタップします。



※画像はイメージです

STEP 3

カードが開き、チャンネル（コース）を設定し、
スタートボタンをタップすると、画面が地図に変わります。

🌸 熱田コース音声スポット
誓願寺、白鳥山法持寺、白鳥古墳 etc..



※画像はイメージです

STEP 4

画面に表示されているスポットを番号順にウォーキング
しましょう。アプリが音声スポット内に入ると、
そこでしか聴けない音声コンテンツが自動再生されます。

※コンテンツには、BGM機能がございます。ON/OFFの切り替えは♪マークをタップください。



※写真はイメージです

注意事項

※四間道・那古野コースもありますので、お楽しみください。

- ※歩きスマホはやめましょう。
- ※アプリは最新版にアップデートしてお楽しみください。
- ※音声体験をより一層お楽しみいただくため、イヤホンのご利用を推奨しております。
- ※ダウンロードやご利用時にかかるパケット通信料はお客さまのご負担となります。
- ※コンテンツを再生するためには、スマートフォンの位置情報と、Bluetooth機能をオンに設定いただく必要があります。

★位置情報は「SARF」において「常に」の設定を強く推奨いたします。

iOSの場合

「設定」→「プライバシー」→「位置情報サービス」→「SARF」→「常に」

Androidの場合

「設定」→「位置情報」→「SARF」→「権限」→「位置情報設定」→「常に」

