



PRESS RELEASE

2014年8月16日

報道関係者各位

株式会社 謙信 (Art Kenshin)

平成富嶽三十六景シリーズ 富士山 360° 立体マップ (全2種類)

世界遺産登録で人気の富士登山にちなんで、地形が分かりやすい富士山の立体マップを発売します！



■国土地理院の地図情報より 富士山を正確に再現！

玩具開発メーカーの(株)謙信と、地図専門50年・地図メーカーとの共同開発商品。国土地理院の地図データから最新鋭の3D出力機で原型を出力、直径12センチで、手に取って地形が分かりやすい立体地図にしました。縦・横・高さ比率が本物と同じ、1:1:1での正確な山モデルです。



国土地理院発行の基盤地図データ

縦：横：高さ比率=1:1:1 本物の富士山と同じ縮尺

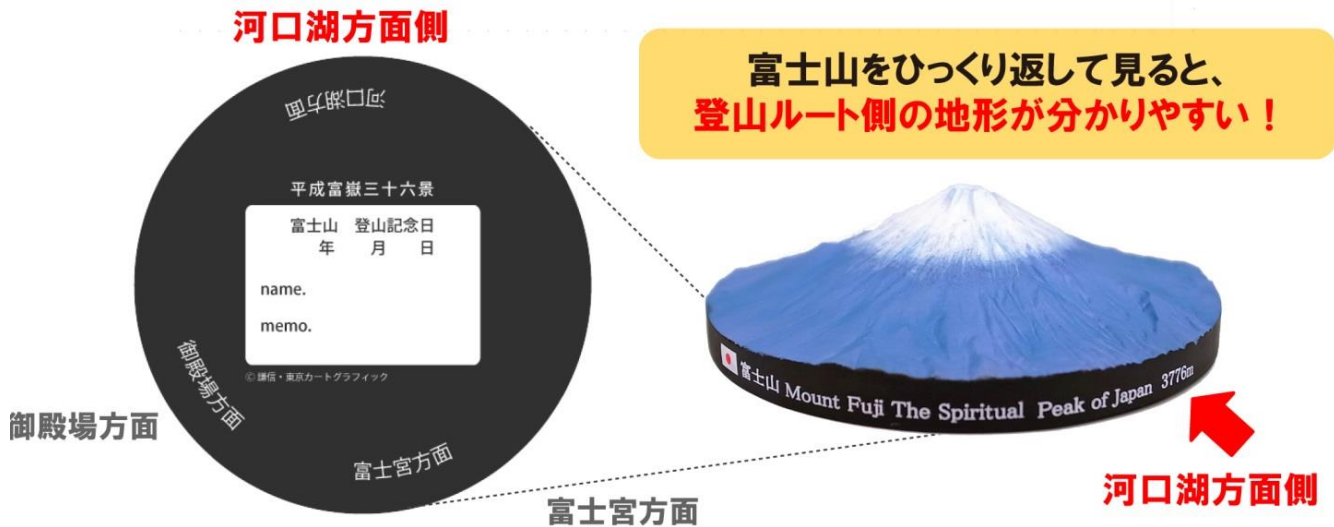


宝永噴火跡などの地形も正確に再現されています。

おおよそ5合目からの地形が、正確に再現されています。

■富士山 登山・観光の記念品に！



底面には、登山日や名前、思い出などをマジックペンで書きこめるようになっており、富士山と、周辺の観光の記念になります。



富士山裏面には登山日・名前・感想などが書き込めるメモスペース付き！

■プリスターパッケージには、富士山の4大登山ルートをプリント、登山前の地形確認にも役立ちます！

正確なかたちは登山する前のイメージトレーニングにも。もちろん、登山しない方も、正確なかたちの富士山を飾ってお楽しみ頂くことができます。



<商品概要>

商品名 平成富嶽三十六景シリーズ 富士山 360° 立体マップ

メーカー希望販売価格： 3,776 円（税抜） 2014 年 8 月 25 日発売

■青色／金色(全 2 色) ■富士山本体サイズ:直径約 12 cm／高さ約 3 cm ■本体重量:約 75g

■プリスターパッケージ／総重量 約 140g ■パッケージサイズ:縦 15.5×横 17.7×厚 6 cm ■素材:PVC

■バージョン全2種 黄金のような輝き 平成富嶽三十六景シリーズ 黄金富士 360° 立体マップ



富士山の側面には、“日の丸”そして、富士山の標高“3776m”が印刷されます。

■ご掲載の際は、著作表示をお願いいたします。

この地図の作成に当たっては、国土地理院長の承認を得て、同院発行の基盤地図情報を使用した。

(承認番号 平 26 情使、第 194 号)

この地図は、国土地理院長の承認を得て、同院発行の電子地形図(タイル)を複製したものである。

(承認番号 平 26 情複、第 259 号)

©謙信・東京カートグラフィック

■会社概要

社名：株式会社 謙信 (<http://www.art-kensin.jp/>)

代表者：榊原 雄太郎

所在地：東京都中央区日本橋本石町 3-3-8 日本橋優和ビル

設立：1997年2月18日 / 資本金：10,000,000円

事業内容：玩具、美術工芸品(立体彫刻を主に、絵画、版画など)の企画、製造、小売り販売

【ご注文／お問い合わせ】 Art Kensin (株式会社 謙信)

TEL:03-5299-5617 (月曜～火曜 | 午前10時～午後6時) E-mail: info@art-kensin.jp

